

Quellenangaben

info@schulweg-birmensdorf.ch
www.schulweg-birmensdorf.ch

0.01 Online Petition
Link: <https://tinyurl.com/schulweg-petition>

2. Bisherige Entwicklung

2.01 Kantonsrat Dr. Hans Georg Lüchinger, Wettswil a. A. (25. Juli 1975).
Die Diskussion um die N20 im Raum Birmensdorf.
Neue Zürcher Zeitung, Nr. 170.

Endlich entschieden

Ich stelle nur fest, dass der Gemeinderat von Uitikon ganz energisch dagegen opponiert und deswegen sogar beim Bundesrat vorstellig geworden ist. Da die Linienführung der N 20 und der Anschluss **Sternen** letztlich vom Bundesrat festgelegt werden müssen und sowohl die EAFV wie das Eidgenössische Amt für Strassen- und Flussbau dem gleichen Departement des Innern angehören, meine ich einfach, dass es nun langsam an der Zeit wäre, dass das Departement den Streit schlichtet und entscheidet. **Nach W. Bosshard soll die Auseinandersetzung ja sogar schon seit 1959 andauern.**

Link: www.e-newspaperarchives.ch/?a=d&d=NZZ19750725-01.2.51.3

Kantonsrat Dr. Hans Georg Lüchinger, Wettswil a. A. (12. Juli 1975).
Westumfahrung Zürichs durch Anschlusskonflikt blockiert.
Neue Zürcher Zeitung.

Erst im September **1971**, nach der von der Bundesversammlung beschlossenen Aufnahme der Nordwestumfahrung Zürichs in das Nationalstrassennetz, begann sich eine Aktionsgemeinschaft der EAFV (Anm.: heutige WSL) und der Anwohner des Quartiers «Sternen» gegen den als Zufahrt zur N 20 geplanten vierspurigen Neubau der HVS von der Waldegg zum «Sternen» zu wehren.

(...)

Im übrigen weist die Opposition darauf hin, dass das Bauamt II der Stadt Zürich ebenfalls gegen den «Anschluss Sternen» eingestellt ist, weil es davon eine unhaltbare Verstärkung des Ein- und Ausfallverkehrs auf der Birmensdorferstrasse befürchtet.

Link: www.e-newspaperarchives.ch/?a=d&d=NZZ19750712-01.2.37.1

...

2.02 ZPL Zürcher Planungsgruppe Limmattal (2018).
ZPL Planung Limmattal 60 Jahre.
Broschüre.

a *ZPL-Geschichte, Seite 4*

(...) Der Arbeitsausschuss empfiehlt als Bestvariante der A3 eine Nordumfahrung von Birmensdorf. Dies stösst in Birmensdorf auf Skepsis.

b *Gemeinden würdigen die übergeordneten Interessen, Seite 27*

c *Widerstand gegen das allgemeine Bauprojekt, Seite 27*

Link zum PDF: https://www.limmatstadt.ch/media/files/2019/07/ZPL_60Jahre.pdf

...

- 2.03 -ri- (24. Juli 1980).
Die Strassenunterführung im Sternenquartier.
Neue Zürcher Nachrichten. Band 75, Nummer 170.
- 193 Einwohner von Birmensdorf wollen Verkehrssanierung**
- Link: www.e-newspaperarchives.ch/?a=d&d=NZN19800724-01.2.22.4

...

- 2.04 Nicole Emmenegger. (15. April 2011).
Uwe Krzesinsku regelte sogar den Verkehr im Dorf.
Limmattaler Zeitung
- Link: <https://www.limmattalerzeitung.ch/limmattal/region-limmattal/uwe-krzesinsku-regelte-sogar-den-verkehr-im-dorf-ld.2053947>

...

- 2.05 Kanton Zürich (14. April 2009).
Festakt zur Eröffnung der Westumfahrung.
Medienmitteilung.
- Nach jahrzehntelangen Planungs- und Bauarbeiten wird Anfang Mai 2009 die Westumfahrung von Zürich dem Verkehr übergeben.
- Link: <https://www.zh.ch/de/news-uebersicht/medienmitteilungen/2009/04/082.html>

...

- 2.06 Bettina Hamilton-Irvine (19. Januar 2011).
Westumfahrung bringt Birmensdorf deutlich bessere Luft.
Luzerner Zeitung.
- Link: <https://www.luzernerzeitung.ch/limmattal/zuerich/westumfahrung-bringt-birmensdorf-deutlich-bessere-luft-ld.2042521>

...

- 2.07 Kantonsrat Dr. Hans Georg Lüchinger, Wettswil a. A. (12. Juli 1975).
Westumfahrung Zürichs durch Anschlusskonflikt blockiert.
Neue Zürcher Zeitung.
- Ein rascher Entscheid dringend erwünscht
- Link: www.e-newspaperarchives.ch/?a=d&d=NZZ19750712-01.2.37.1

...

3. Aktuelle Situation

- 3.01 Gemeinde Birmensdorf (31121 – 7.3.2022).
Gesamtrevision Ortsplanung Birmensdorf
Bericht zum räumlichen Entwicklungskonzept 2040. *Dossier*.
- 3.2 Bevölkerungsentwicklung, Bevölkerungsentwicklung / Wachstumsprognose, *Seite 33*
- Link: <https://www.birmensdorf.ch/online-schalter/95227/detail>
Link zum PDF: <https://www.birmensdorf.ch/online-schalter/95227/download>

3.02 entscheidsuche.ch (18.09.2006)

Homepage.

Definition:

Der Begriff des Rollstopps ist im Gesetz nirgends näher definiert. Klar sind lediglich die Extremfälle: Wo ein Fahrzeuglenker bei einem Stopp sein Fahrzeug nahezu – aber eben doch nicht vollständig – zum Stehen bringt, liegt ein Rollstopp vor.

Link: <https://entscheidsuche.ch/kantone/so/SO-VWBES-2006-254.html#:~:text=Der%20Begriff%20des%20Rollstopps%20ist,bringt%2C%20liegt%20ein%20Rollstopp%20vor.>

...

3.03 TCS. (seit 2015).

Rad steht, Kind geht!

Homepage.

Link: <https://www.tcs.ch/de/der-tcs/presse/medienmitteilungen-2015/schulanfang-2015.php>

...

3.04 fedlex.admin.ch (Stand am 1. Januar 2023).

Art. 67. Verbindlichkeit der Zeichen und Weisungen

Homepage.

³ Die Verkehrsregelung durch Schüler-, Werk- und Kadetten-Verkehrsdienste (Abs. 1 Bst. c), durch private Verkehrsdienste (Abs. 1 Bst. h) sowie durch das Personal von gekennzeichneten Begleitfahrzeugen (Abs. 1 Bst. i) bedarf der Bewilligung der kantonalen Polizeibehörde. Diese trifft die erforderlichen Anordnungen; sie kann ihre Befugnisse an die örtliche Polizeibehörde delegieren.¹⁷⁸

Link: https://www.fedlex.admin.ch/eli/cc/1979/1961_1961_1961/de#art_67

...

3.05 vcs (Stand am November 2023).

Der zumutbare Schulweg. Gesetzliche Grundlagen.

Homepage.

Ist der Schulweg zu weit, zu beschwerlich oder mit unzumutbaren Gefahren verbunden, haben die Kantone und Gemeinden Abhilfe zu schaffen. Der Schulweg ist somit nicht alleinige Sache der Eltern.

Link: <https://www.schulwege.ch/zu-fuss-zur-schule/schulwegsicherheit/zumutbarkeit-des-schulweges>

...

4. Die wichtigsten Probleme im Detail

4.01 Schulgemeinde Birmensdorf (11. Juni 2010).

Schulbus.

Homepage.

Schulgemeinde Birmensdorf, 2009 für 48'500 gekauft und 2021 für 5'850 verkauft.

Link zum PDF, gekauft: https://www.birmensdorf.ch/docn/385753/PS_RG_2009_22.03.2010.pdf

Link zum PDF, verkauft: https://www.birmensdorf.ch/docn/3712061/Primarschulgemeinde_Birmensdorf_Jahresrechnung_2021.pdf

jb. (29. September 1981).

Bus für Kindergartenschüler. *Neue Zürcher Zeitung*, Nr. 225.

Link: www.e-newspaperarchives.ch/?a=d&d=NZZ19810929-01.2.63.10

...

- 4.02 Politische Gemeinde Birmensdorf. (29. November 2022).
Budget für 2023. 2 Bildung, Seite 16
PDF - Homepage.
- Link zum PDF:
https://www.birmensdorf.ch/docn/4095829/Politische_Gemeinde_Birmensdorf_Budget_2023.pdf
- jb. (29. September 1981).
Bus für Kindergartenschüler.
Neue Zürcher Zeitung, Nr. 225.
- Link: www.e-newspaperarchives.ch/?a=d&d=NZZ19810929-01.2.63.10
- ...
- 4.03 Gemeinde Birmensdorf (Stand 24. November 2023).
Angebot und Tarife, Modul 2.
Homepage.
- Link: https://www.stadt-zuerich.ch/ssd/de/index/volksschule/betreuung_horte/kosten.html
- ...
- 4.04 Stadt Zürich (Stand 24. November 2023).
Angebot und Tarife in Tagesschulen, Ungebundene Mittagsbetreuung mit Mittagessen.
Homepage.
- Link: https://www.stadt-zuerich.ch/ssd/de/index/volksschule/betreuung_horte/kosten.html
- ...
- 4.05 -ri- (09. Februar 1982).
Postautostelle «Sternen» wurde entschärft Birmensdorf und PTT lösten gemeinsam ein Problem. Provisorische Haltestelle eingerichtet.
Neue Zürcher Nachrichten
- Link: www.e-newspaperarchives.ch/?a=d&d=NZN19820209-01.2.6.6.1
- ...
- 4.06 SBB AG Systemaufgaben Kundeninformation (Stand November 2023).
Kommentar zum Fahrplanentwurf.
Homepage.
- Link: <https://www.xn--v-info-vxa.ch/de/fahrplan-entwurf/kommentar-zum-fahrplanentwurf>
- ...
- 4.07 Fahrplanjahr 2023 (7. November 2022).
Fahrplan: Berikon-Widen- Birmensdorf ZH- Zürich Wiedikon
Homepage.
- Link zum PDF: https://www.fahrplanfelder.ch/fileadmin/fap_pdf_fields/2023/50.350.pdf
- 4.08 puenktlichkeit.ch- Analysen zum öV Schweiz (fortlaufend aktualisiert).
Bus (regional)
Homepage.
- Link: <http://puenktlichkeit.ch/>
- ...

4.09 eda.admin.ch (Stand 09. November 2022).

Das Recht auf Grundbildung

Homepage.

Link: <https://www.eda.admin.ch/deza/de/home/themen/grund- und berufsbildung/grundbildung-und-bildungssysteme.html>

...

4.10 Stundenplan Primarschule Birmensdorf (Stand November 2023).

07:20 und 08:10 Schulbeginn morgens

11:50 Schulende morgens

13:45 Schulbeginn nach Mittag

16:10 Schulende nachmittags

Quelle: Stundenplan der Schule, nicht öffentlich abrufbar.

...

4.11a&b map.ge.admin.ch (2011-2022).

Verkehrsunfälle an Höhe Coop Tankstelle Zürcherstrasse,
Homepage - Online Karte. Nur polizeilich gemeldete Vorfälle.

Link: <https://s.geo.admin.ch/xkdp3osiy4yi>

auto_schweizer_ag.

Verkehrsunfall dokumentiert auf Instagram vom 31.01.2023

Link: https://www.instagram.com/p/CoG44ksA74z/?img_index=1
<https://maps.zh.ch/s/r4ggdpxy>



Kanton Zürich GIS-Browser
(Stand November 2023).
Veloweg, Zürcherstrasse.

...

4.12 Google Maps (Stand November 2023).

Haltestelle Sternen/WSL

Homepage - Online Karte.

Link: <https://maps.app.goo.gl/6jM6GbE7TCgxmuRK9>

...

4.13 Kanton Zürich GIS-Browser (Stand November 2023).

Situationsplan Haltestelle «Sternen/WSL», Zürcherstrasse. Orthofoto SWISSIMAGE 2019

Homepage - Online Karte.

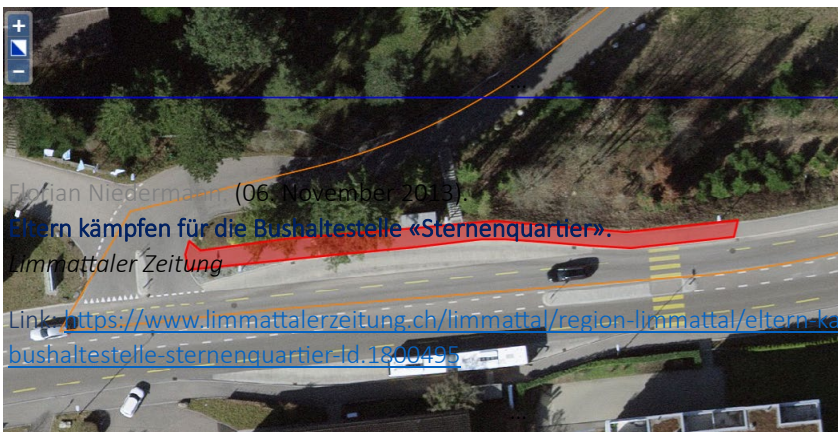
Link: <https://maps.zh.ch/s/yylgbfpi>

4.14 Florian Niedermann (06. November 2023)

Eltern kämpfen für die Bushaltestelle «Sternenquartier».

Limmattaler Zeitung

Link: <https://www.limmattalerzeitung.ch/limmattal/region-limmattal/eltern-kampfen-fur-die-bushaltestelle-sternenquartier-1800495>



- 4.15 Feuerwehr Koordination Schweiz FKS (04. Februar 2015).
Richtlinie für Feuerwehruzufahrten, Bewegungs- und Stellflächen.
Broschüre, Seite 6.

Link zum PDF: <http://docs.feukos.ch/RichtlinieFeuerwehruzufahrten/RichtlinieFeuerwehruzufahrtenDE/-/MiniPapers/Static.aspx>

...

- 4.16 Ihre Polizei und die Schweizerische Kriminalprävention (SKP) (Ausgabe 2011)
Ihr Kind alleine unterwegs – So schützen Sie es trotzdem!
Broschüre, Seite 4.

Link zum PDF: <https://www.skppsc.ch/de/download/ihr-kind-alleine-unterwegs-so-schuetzen-sie-es-trotzdem/>

5. Die Prognosen der Hauptprobleme

- 5.01 EDK (November 2023).
Stichtag Einschulung. 2 Ergebnisse im Detail.
Homepage.

Link: https://www.edk.ch/de/bildungssystem/kantonale-schulorganisation/kantonsumfrage/a-12-stichtag-verschobene-einschulung?set_language=de

...

- 5.02 Kanton Zürich (Stand November 2023).
Kinder & Jugendliche im Strassenverkehr
Stufengerechter Verkehrsunterricht

Link: https://www.zh.ch/de/sicherheit-justiz/sicher-unterwegs/sicherheit-im-strassenverkehr/kinder-jugendliche-im-strassenverkehr.html#main_accordion

...

- 5.03 bfu (Stand November 2023).
Kinder im Strassenverkehr
Dossier.

Link: <https://www.bfu.ch/de/dossiers/kinder-im-strassenverkehr>

...

- 5.04 Fussverkehr Schweiz & VCS Verkehrs-Club der Schweiz (Stand November 2023).
WAS KINDER IM STRASSENVERKEHR NOCH LERNEN MÜSSEN
UNFÄLLE PASSIEREN MEIST BEIM QUEREN
Homepage.

Link: <https://schulweg.ch/abenteuer-schulweg/>

...

- 5.05 Bundesamt für Sozialversicherungen BSV (Stand November 2023).
Jugend und Medien
Smartphones & Tablets – im Alltag allgegenwärtig
Homepage.

Link: <https://www.jugendundmedien.ch/digitale-medien/smartphones-tablets>

- 5.06 Kanton Zürich (Stand 2022).
Gemeindeportrait Birmensdorf
Homepage.
- Link:
<https://www.web.statistik.zh.ch/gpv2/?tab=indikatoren&jahr=0&indikatoren=133,805,204,205,99,206,100,103,460,200,201,202,203,81,83,85,87,89,91,94,95,809,256,255&bfs=242>
- Bundesamt für Statistik (2010- 2022).
Ständige Wohnbevölkerung nach Alter, Kanton, Bezirk und Gemeinde, 2010-2022
Homepage.
- Link: <https://www.bfs.admin.ch/asset/de/26565293>
- Gemeinde Birmensdorf (31121 – 7.3.2022).
Gesamtrevision Ortsplanung Birmensdorf
Bericht zum räumlichen Entwicklungskonzept 2040
Dossier.
- Link: <https://www.birmensdorf.ch/online-schalter/95227/detail>
Link zum PDF: <https://www.birmensdorf.ch/online-schalter/95227/download>
- Gemeinde und Schulgemeinde Birmensdorf (2005- 2018).
Schülerzahlen in den Jahresrechnungen
Homepage.
- Link: <https://www.birmensdorf.ch/gemeindeversammlungen>
- ...
- 5.07 Muriel Daasch (21. August 2023).
Erster Schultag.
Limmattaler Zeitung.
- Mit Schulthek und Sonnenblume:
Rund 95 Kinder starteten an der Primarschule Birmensdorf in die erste Klasse**
- Link: <https://www.limmattalerzeitung.ch/limmattal/region-limmattal/erster-schultag-mit-schulthek-und-sonnenblume-rund-95-kinder-starteten-an-der-primarschule-birmensdorf-in-die-erste-klasse-Id.2492588?reduced=true>
- ...
- 5.08 Kanton Zürich (Januar 2021).
Merkblatt, Durchführung von Schülertransporten.
Merkblatt.
- Link zum PDF: https://www.zh.ch/content/dam/zhweb/bilder-dokumente/themen/mobilitaet/transportbewilligungen/personenbefoerderung/KTZH_AFM_Merkblatt_Schuelertransporte.pdf
- ...
- 5.09 physikalische Formel für die Berechnung der Energie
Kraft = Masse x Beschleunigung ($F = ma$)
- ...

5.10 Kanton Zürich GIS-Browser (Stand November 2023).

Verkehrsdaten von Messstellen im GIS-Browser.

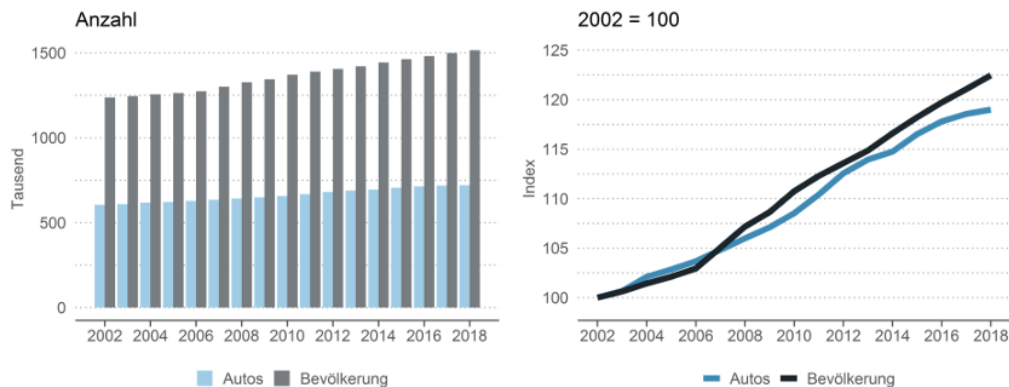
Homepage.

Für die Planung von Strassenbauprojekten benötigt der Kanton Zürich genaue Verkehrsdaten. Aus diesem Grund werden regelmässig die Verkehrszahlen und die Zusammensetzung des Verkehrs erhoben.

Link: <https://www.zh.ch/de/mobilitaet/gesamtverkehrsplanung/verkehrsgrundlagen/verkehrsdaten.html>

Grafik 1: Zahl der registrierten Autos und Bevölkerung 2002–2018

Kanton Zürich



Grafik: Statistisches Amt Kanton Zürich; Quellen: Strassenverkehrsamt Kanton Zürich, Statistisches Amt Kanton Zürich

Link zum PDF, Seite 2:

https://www.web.statistik.zh.ch/ogd/daten/ressourcen/KTZH_00000266_00001307.pdf

...

5.11 Gemeinde Birmensdorf

Geschwindigkeitskontrollen an der Zürcherstrasse 2023.

Homepage.

Link: <https://www.birmensdorf.ch/verkehrsicherheit/62108a>

...

5.12 Kanton Zürich GIS-Browser (Stand November 2023).

Gesamtverkehrsmodell Kanton Zürich

Homepage.

Motorisierter Individualverkehr MIV Prognosen 2018, 2030, 2040

Informationen für ausgewählte Themen bei Koordinate 2676886 / 1245970 (Höhe: 560.2 m)

Link: <https://maps.zh.ch/s/i46rgeio>

...

5.13a MSP (Morgenspitzenverkehr)

Im Querschnitt: 1'058, alle Fahrzeuge pro Tag während 7.00 – 8.00 Uhr, 2018.

5.13b DWV (Durchschnittlicher Werktagsverkehr)

Im Querschnitt: 12'134, alle Fahrzeuge pro Tag (24h) 2018.

Link: <https://maps.zh.ch/s/sacdxlsc>

- 5.14 Kanton Zürich GIS-Browser (Daten aus 2022).
Strassenverkehrszählung Birmensdorf (ZH0305), Waldeggstrasse (Route Nr. 639) (305).
 Homepage - Online Karte.

Link: <https://maps.zh.ch/s/kgu0ifcv>

Link zum PDF: <https://maps.zh.ch/system/docs/verkaehlstellen/305.pdf>

...

- 5.15 Fedlex (Stand am 1. Oktober 2023).
Pflichten gegenüber Fussgängern. Art. 33.
 Strassenverkehrsgesetz (SVG). 741.01.

Link: https://www.fedlex.admin.ch/eli/cc/1959/679_705_685/de#art_33

...

- 5.16 Kantonspolizei Zürich. (März 2023).
 Verkehrsunfallstatistik Kanton Zürich 2022, in der Gemeinde Birmensdorf. Seite 9.
Nur polizeilich gemeldete Verkehrsunfälle werden in der Statistik erfasst!
 Homepage.

Unfälle mit Sachschaden	Unfälle mit Personenschaden	Getötete	Schwer-Verletzte	davon		
				Lebens-bedrohlich Verletzte	Erheblich-Verletzte	Leicht-Verletzte
106	19	0	5	0	5	17

Link vom PDF: <https://www.zh.ch/content/dam/zhweb/bilder-dokumente/themen/sicherheit-justiz/sicher-unterwegs/vusta/aktuell/vusta2022.pdf>

admin.ch (Datenstand 27.02.2023)

Homepage - Online Karte.

Nur polizeilich gemeldete **Unfälle mit Personenschaden**.

Link: <https://s.geo.admin.ch/a2f3e9083c>

map.geo.admin.ch (2011-2022).

Homepage - Online Karte.

Verkehrsunfälle, nur polizeilich gemeldete Vorfälle.

Link: <https://s.geo.admin.ch/xkdp3osiy4yi>

...

- 5.17 Gemeinde Birmensdorf (Stand November 2023).
Abteilung Bau.
 Homepage.

Link: <https://www.birmensdorf.ch/bereiche/932>

...

- 5.18 Als Beispiel (2023 bis ca. Sommer 2024).
Ersatz Werkleitungen Lärchenstrasse / Lärchenweg
 Homepage.

Link: https://www.birmensdorf.ch/docn/4557968/Baustelleninformation_Larchenstrasse.pdf

- 5.19 Kanton Zürich GIS-Browser (Vorhaben mit Baubeginn 2024).
Bauvorhaben TBA. Ramernstrasse / Zürcherstrasse ab 05.2024.
Ohne Gewähr, Änderungen vorbehalten. Homepage.

Link: <https://maps.zh.ch/s/nrytxsyg>

...

- 5.20 Stadt Zürich, Sicherheitsdepartement. (1993 – 2022)
Gemeldete Kinderunfälle auf dem Schulweg.
Homepage.

Link: https://www.stadt-zuerich.ch/pd/de/index/stadtpolizei_zuerich/praevention/schulinstruktion/kinderunfallstatistik.html

...

6. Ideen und Lösungsansätze

- 6.01 VCS Verkehrs-Club der Schweiz (2022).
Nationale Kampagne Schulwegsicherheit Schulanfang 2022:
Stoppen für Schulkinder

Link: <https://www.verkehrsclub.ch/politik/detail/artikel/schulanfang-2022-stoppen-fuer-schulkinder>

...

- 6.02 Signal.ch (Stand November 2023).
Bilder von realisierten Massnahmen zur Schulwegsicherheit
LED-Tafel, Wechselsignale, Schilder, Bodenmarkierungen usw.
Homepage.

Link: <https://www.signal.ch/loesungen/schulwegsicherheit/>

...

- 6.03 Stadt Zürich (2007).
Neue Markierung "Achtung Kinder"
Homepage.

„Grundsätzlich sollen die Markierungen «Achtung Kinder» mit dem Zusatzhinweis «Schule» nur im Umkreis von 300 Metern von Schulanlagen auf **verkehrsorientierten Strassen** angebracht werden. **Bei den Übergängen, in deren Bereich die Markierung «Achtung Kinder» zur Anwendung gelangt, handelt es sich um wichtige Schulwege.**“

Link: https://www.stadt-zuerich.ch/pd/de/index/dav/medien/archiv/mm_2007/neue_markierung_achtungkinder.html

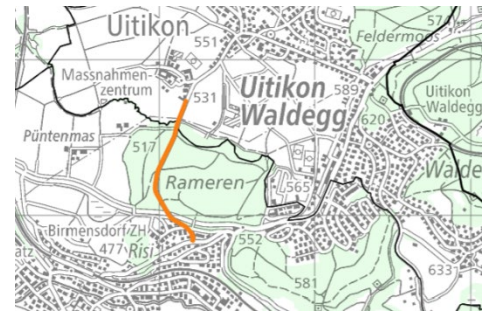
Laut GIS-Browser befindet sich der Kindergarten Sternen 123 Meter von der Haltestelle Sternen/WSL entfernt.

Link: <https://maps.zh.ch/>

- 6.04 SIGNAL AG (Stand November 2023).
Mit dem DSD (Digital Safety Display) **Geschwindigkeitsanzeige Autofahrer sensibilisieren.**
Homepage.

Der DSD Geschwindigkeits / **Schulradar zeigt Autofahrern automatisch die Geschwindigkeit auf.**

Link: <https://www.signal.ch/sortiment/dsd-geschwindigkeitsradar/>



6.05 Bruno Knecht. (31. Mai 2019).
Editorial des Gemeindepräsidenten. Tempo 30-Zone im Bereich Gemeindehaus / Schulbereich.
Kurz-/Medienmitteilungen.

Link: <https://birmensdorfer.ch/editorial-des-gemeindepraesidenten-29/>

...

6.06 SIGNAL AG (Stand November 2023).
Homepage.

Wesentliche Verbesserungen der Verkehrssicherheit dank LED-Anzeige VARIOSIGN.

Link: <https://www.signal.ch/sortiment/neu-led-anzeige-variosign/>

...

6.07 SIGNAL AG (Stand November 2023).

Die farbliche Gestaltung von Strassenoberflächen (FGSO) oder Einfärbung von Flächen.
Homepage.

Mit FGSO werden der Strassenraum sowie Plätze und Zonen sichtbar und attraktiv gestaltet.

Link: <https://www.signal.ch/sortiment/fgso/>

...

6.08a David Egger (08. Juni 2017).

Weiningen vertagt Parkplatz-Abstimmung und sagt Ja zu neuer Strassengestaltung.
Einsprachen vor allem wegen Landerwerb.

Aargauer Zeitung

Ebenfalls noch nicht definitiv ist, ob der neue Strassenbelag als optische Sicherheitsmassnahme abschnittsweise eingefärbt wird.

Anmerkung: Es wurde mittlerweile so umgesetzt.

Link: <https://www.aargauerzeitung.ch/limmattal/region-limmattal/weiningen-vertagt-parkplatz-abstimmung-und-sagt-ja-zu-neuer-strassengestaltung-ld.1431775>

...

6.08b SIGNAL AG (03. Juli 2022).

Glitzerasphalt für mehr Sichtbarkeit

Homepage.

Die Stadt Stuttgart testet an der Olgastraße eine neu entwickelte Asphaltdeckschicht. Es handelt sich um einen Belag mit Anteilen aus recyceltem Glas und Spiegeln. Er soll die Sichtbarkeit verbessern – und das Stadtklima.

Link: <https://www.stuttgarter-nachrichten.de/inhalt.neuer-strassenbelag-in-stuttgart-getestet-glitzerasphalt-fuer-mehr-sichtbarkeit.2425b22e-e3b1-41cd-be3e-8aee4cf96cb5.html>

...